






L'Abeille de Rueil Malmaison, section cyclotourisme
RANDONNÉES DE LA MALMAISON du dimanche 26 juin 2022



Nom _____
Prénom _____

Pompiers: 18 ou 112
SAMU: 15
Gendarmerie: 17
Organisateur: 06 11 61 26 22

J'ai lu le règlement, le respecte, et applique le code de la route en toutes circonstances.
J'adapte mon comportement aux conditions de circulation.
Je maintiens un espace de sécurité avec le cycliste qui me précède.
Je roule sans mettre en cause ma propre sécurité et celle des autres usagers de la route.
Je respecte la nature et son environnement.
Je respecte les autres usagers de la route.

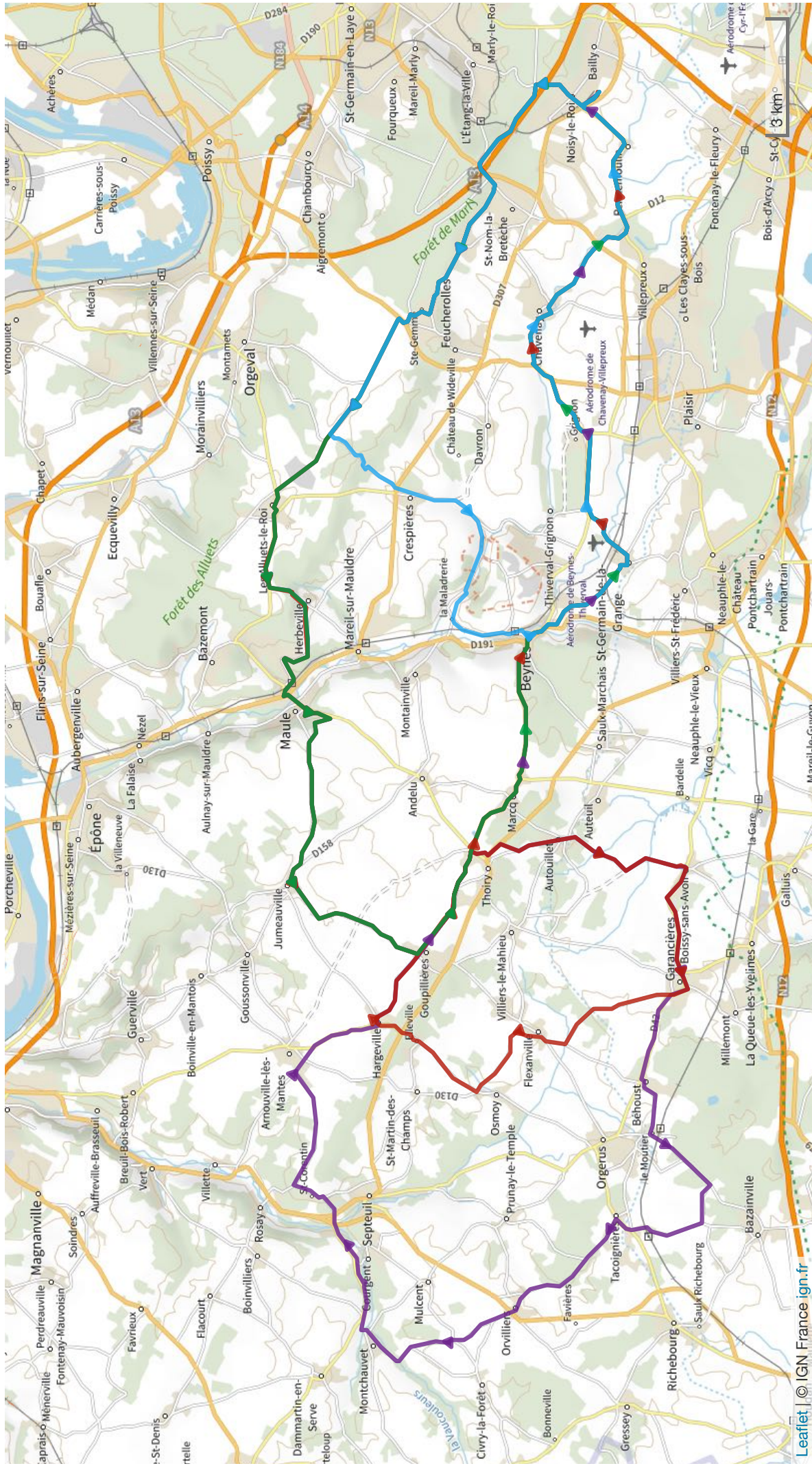
Contrôles Inscriptions de 7h30 à 10h00	Itinéraires / cartes dynamiques...	34 km...	53 km...	81 km...	99 km...
	Noisy le Roi (Départ)	0	0	0	0
	Le Valmartin	2	2	2	2
	Sainte Gemmes	2	2	2	2
	Feucherolles	0	0	0	0
	Les Flambertins	5	5	5	5
	Les Alluets le roi	-	2	2	2
	Herbeville	-	3	3	3
Contrôle 1	Maule	-	3	3	3
	Jumeauville	-	7	7	7
	Goupillières	-	4	4	4
	Les Vignettes (contrôle)	-	2	2	2
	Thoiry	-	-	1	1
	Autouillet	-	-	2	2
	Boissy sans avoir	-	-	4	4
	Garancières	-	-	3	3
	Béhoust	-	-	-	3
	Le Moutier	-	-	-	2
	Tacoignières	-	-	-	5
	Orvilliers	-	-	-	4
	Rue du Buisson	-	-	-	3
	Montchauvet	-	-	-	1
	Courgent	-	-	-	3
Contrôle 2 Ce contrôle ferme à 12h30	St Corentin	-	-	-	1
	Arnouville les Mantes	-	-	-	4
	Flexanville (81km)	-	-	4	-
	Osmoy (81km)	-	-	3	-
	Elleville (81km)	-	-	2	-
	Hargeville	-	-	1	3
	Goupillières	-	-	2	2
	Les Vignettes (contrôle)	-	-	3	3
	Marcq	-	3	3	3
	Crespières (34km)	2	-	-	-
	La Maladrerie (34km)	5	-	-	-
	Beynes	3	4	4	4
	St Germain de la Grange	2	2	2	2
	Thiverval-Grignon	4	4	4	4
	Chavenay	3	3	3	3
	Rennemoulin	4	4	4	4
	Noisy le Roi (Arrivée)	2	2	2	2
Merci de votre participation et à bientôt Le contrôle d'arrivée ferme à 14h00	Totaux :	34	53	81	99



9651888 | Cyclisme - Route | Randonnées de la malmaison 1r

Noisy-le-Roi -> Noisy-le-Roi

1-141.792 km 391 m 392 m 46 m 189 m



Leaflet | © IGN France ign.fr

Le droit de reproduction est strictement réservé à un usage personnel et privé. Lors de la pratique de votre activité, veuillez à respecter les propriétés et chemins privés et assurez-vous de la praticabilité du parcours.

© 2022 Openrunner